







X	6016601,2217
Y	7598772,5788

PROJEKT ZAGOSPODAROWANIA TERENU
Droga gminna Budzewo-Skalisko
skala 1 : 1 000

Legenda:

-  - droga asfaltowa
-  - zjazdy gospodarcze asfaltowe
-  - pobocze z kruszywa nat. z 30% krusz. ian
-  - granice działek
-  - rowy do pogłębienia
-  - projektowane oznakowanie pionowe

TEMAT: Przebudowa drogi gminnej nr 131038N			
<i>Budzewo-Las (Skalisko)</i>			
TREŚĆ RYSUNKU: PROJEKT ZAGOSPODAROWANIA TERENU			
PROJEKTANT: mgr. Mirosław Wojsław	SYM-5391	STADIUM: PROJEKT TECHNICZNY	
SKALA 1:1 000	BRANŻA: Drogonia	DATA: GRUDZIEŃ 2017 r.	NR PS: 1.3